

22

PROJETO DE LEI

**LEI Nº 189 /96**

APRESENTADO E  
APROVADA A UR-  
GÊNCIA, POR UNA-  
NIMIDADE, EM 28.  
04.96.

"Estabelece o Perímetro Urbano da cidade de Manoel Viana, da Vila da Barragem do Itú e dá outras providências".

**APROVADO**  
06.05.1996

LÉO DURLO, PREFEITO MUNICIPAL DE MANOEL VIANA-RS FAÇO SABER EM DISPOSTO NO ART. 56 da lei orgânica MUNICIPAL QUE A CÂMARA APROVOU E EU SANCIONO.

UNANIMIDADE

- Art. 1º - Fica estabelecido o perímetro urbano da Cidade de Manoel Viana, de conformidade com o memorial descritivo anexo, que torna-se integrante do presente artigo.
- Art. 2º - Também fica estabelecido o perímetro urbano da Vila da Barragem do itú, conforme o memorial descritivo anexo, e que torna-se integrante deste artigo
- Art. 3º - Revogadas as disposições em contrário, esta Lei entra em vigor na data de sua publicação.

Prefeitura Municipal, em Manoel Viana  
29 de abril de 1996.

LEO DURLO

Prefeito Municipal

CÂMARA MUNICIPAL  
PROTOCOLADO  
EM 29/04/96...  
Nº 013/96...  
Alc.  
Oficial Legislativo

REGISTRE-SE E PUBLIQUE-SE  
EM 07.05.96

Rosane C. Durlo  
Sec. Faz. Plan. Adm. e Turismo  
CEP 97.640-000

TELEFAX (055) 252-1534

JUSTIFICATIVA:


Senhora Presidente:

Senhores Vereadores:

O presente Projeto de Lei tem por objetivo, oficializar o perímetro Urbano da Cidade de Manoel Viana e da Vila da Barragen do Itú, para cumprimento das legislações Estadual e Federal.

Certos de Vossa atenção e entendimento, a-proveitamos para renovar os nossos votos de consideração

Atenciosamente:



LÉO DURLO

Prefeito Municipal

DATA: 13 de Outubro de

MUNICÍPIO: MANOEL VIANA

DISTRITO: BARRAGEM DO ITÚ

DESCRIÇÃO DO PERÍMETRO URBANO PARA FINS CENSITÁRIOS

PONTO INICIAL E FINAL DA DESCRIÇÃO: Cruzamento da RS 176 com o Rio Itú.

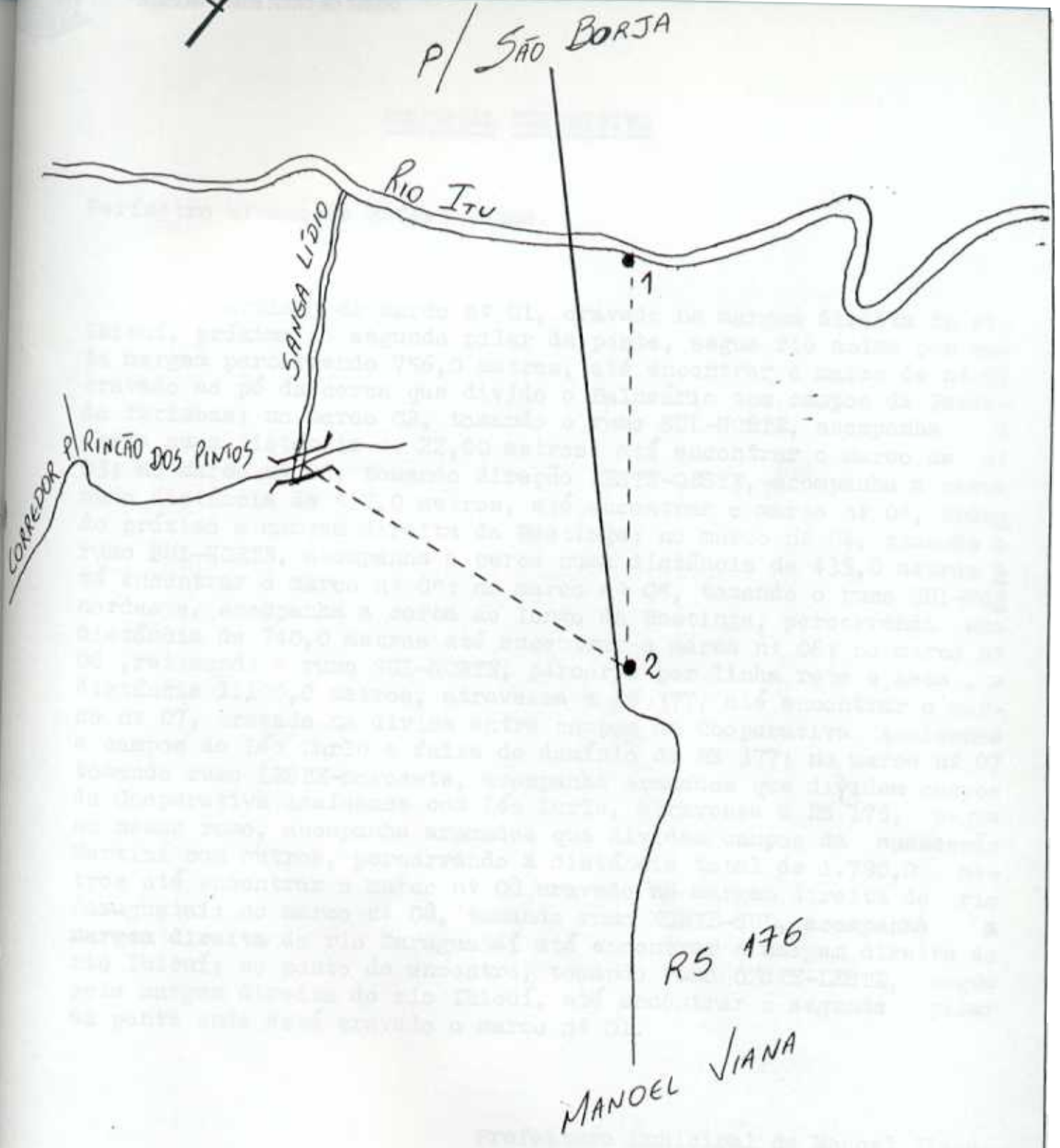
DESCRIÇÃO: Cruzamento da RS 176 com o rio Itú. Deste ponto, segue pelo rio Itú, águas acima, até encontrar um ponto situado no prolongamento do beco do Pote; Deste ponto, segue pelo citado prolongamento até o Marco nº 1; Deste ponto por uma linha seca e reta, de direção sul, até atingir a RS 176, em terras de Aladim Alfonso(inclusive), Marco nº 2; Deste ponto, prossegue por linha seca e reta, atravessa a RS 176, em direção oeste, até encontrar a sanga do Lídio, no cruzamento com a Estrada Rincão dos Pintos; Pela Sanga do Lídio, águas abaixo, até encontrar o Rio Itú, pelo rio Itú, águas acima, até o cruzamento da RS 176, ponto inicial e final da descrição.

Ciente a \_\_\_\_\_  


Prefeitura Municipal

Getulio Ramos Durgante  
Chefe Agência Alegrete

*gaut*



CROQUI DE LOCALIZAÇÃO

SEDE DO 3º DISTRITO DE MANOEL VIANA - BARRAGEM DO ITU

Convenções:

- - - - = Divisa
- = Marcos
- ==== = estrada do Daer -RS 176
- ==== = Rio Itu e Sanga do Lídio

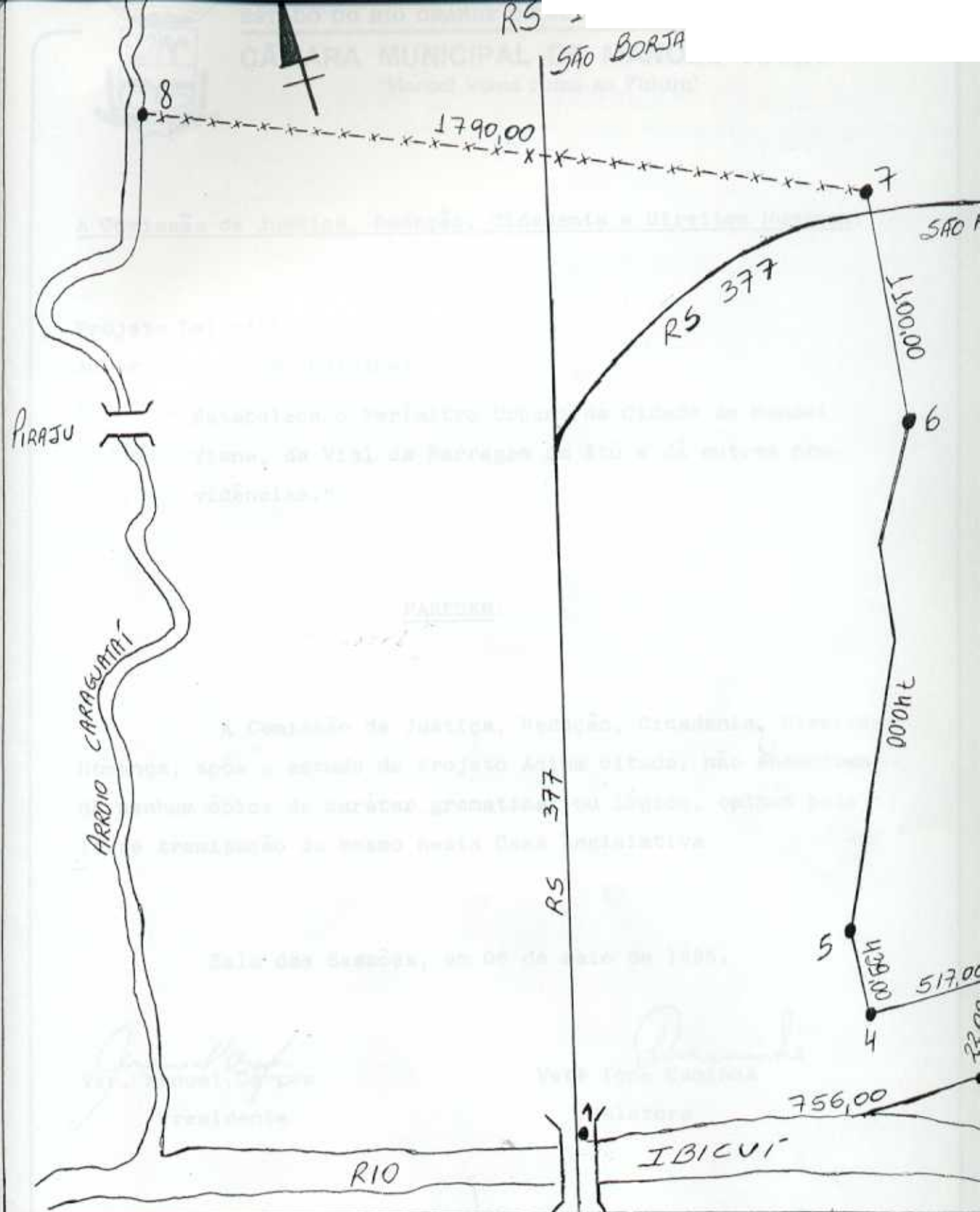
MEMORIAL DESCRITIVO

Perímetro urbano de Manoel Viana.

Partindo do marco nº 01, cravado na margem direita do rio Ibicuí, próximo ao segundo pilar da ponte, segue rio acima por esta margem percorrendo 756,0 metros, até encontrar o marco de nº 02 cravado ao pé da cerca que divide o Balneário com campos da Fazenda Tarimbas; no marco 02, tomando o rumo SUL-NORTE, acompanha a cerca numa distância de 22,00 metros, até encontrar o marco de nº 03; no marco nº 03, tomando direção LESTE-OESTE, acompanha a cerca numa distância de 517,0 metros, até encontrar o marco nº 04, cravado próximo a margem direita da Restinga; no marco nº 04, tomando o rumo SUL-NORTE, acompanha a cerca numa distância de 439,0 metros até encontrar o marco nº 05; no marco nº 05, tomando o rumo SUL-NOR nordeste, acompanha a cerca ao longo da Restinga, percorrendo uma distância de 740,0 metros até encontrar o marco nº 06; no marco nº 06, retomando o rumo SUL-NORTE, percorre por linha reta e seca, a distância 1.100,0 metros, atravessa a RS 377, até encontrar o marco nº 07, cravado na divisa entre campos da Cooperativa Assisense e campos de Léo Durlo e faixa de domínio da RS 377; no marco nº 07 tomando rumo LESTE-noroeste, acompanha aramados que dividem campos da Cooperativa Assisense com Léo Durlo, atravessa a RS 176, segue no mesmo rumo, acompanha aramados que dividem campos da suserneção Martini com outros, percorrendo a distância total de 1.790,0 metros até encontrar o marco nº 08 cravado na margem direita do rio Caraguataí; no marco nº 08, tomando rumo NORTE-SUL, **acompanha a margem direita** do rio Caraguataí até encontrar a margem direita do rio Ibicuí; no ponto de encontro, tomando rumo OESTE-LESTE, segue pela margem direita do rio Ibicuí, até encontrar o segundo pilar da ponte onde está cravado o marco nº 01.

Prefeitura Municipal de Manoel Viana,  
em 01 de Fevereiro de 1996.

*[Handwritten signature]*



CROQUI DE LOCALIZAÇÃO

SEDE DO 1º DISTRITO DE MANOEL VIANA - MANOEL VIANA

Convenções:

----- = Divisa da Sede

• = Marcos

~~~~~ = Arroio e Rio